

SCENARI ESTIVI GHIACCIAIO PLANPINCIEUX

REPORT DI ALLERTAMENTO

entro le ore 16h

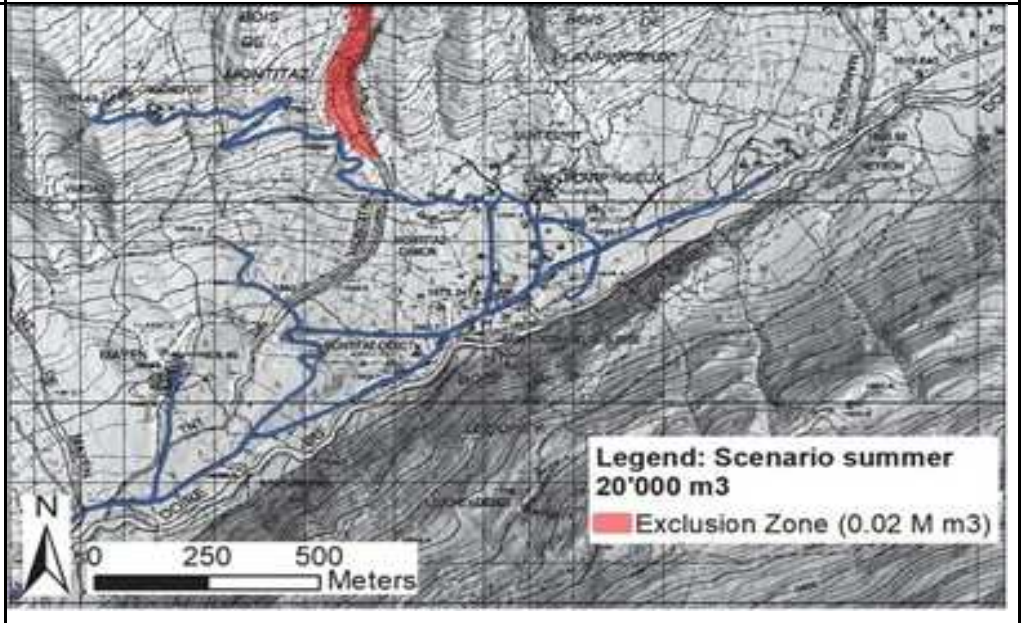
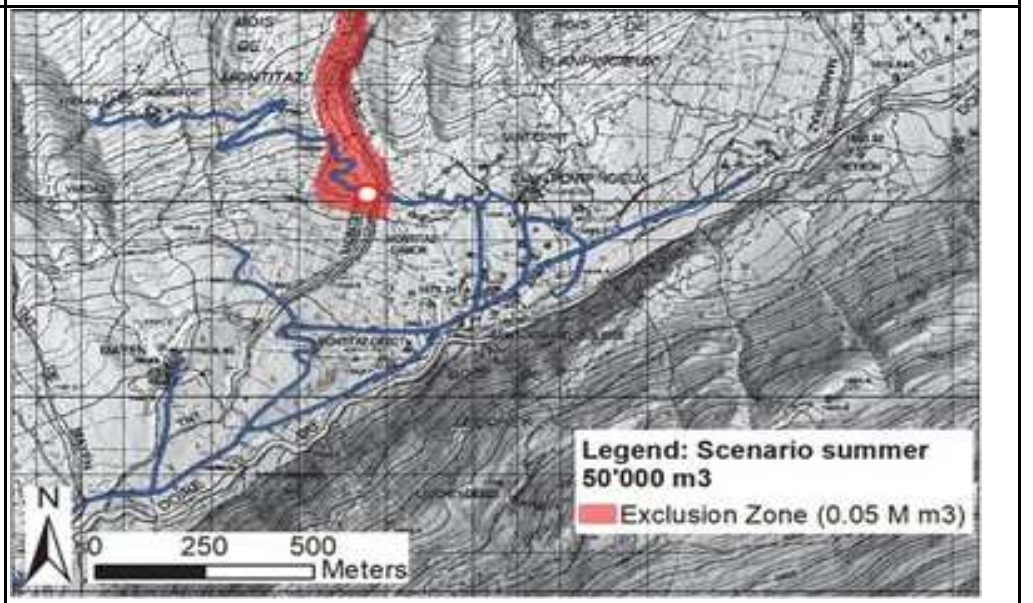
pubblicazione su piattaforma Cloud - google drive dedicato -

--> pubblicazione a cadenza settimanale con livello di rischio basso

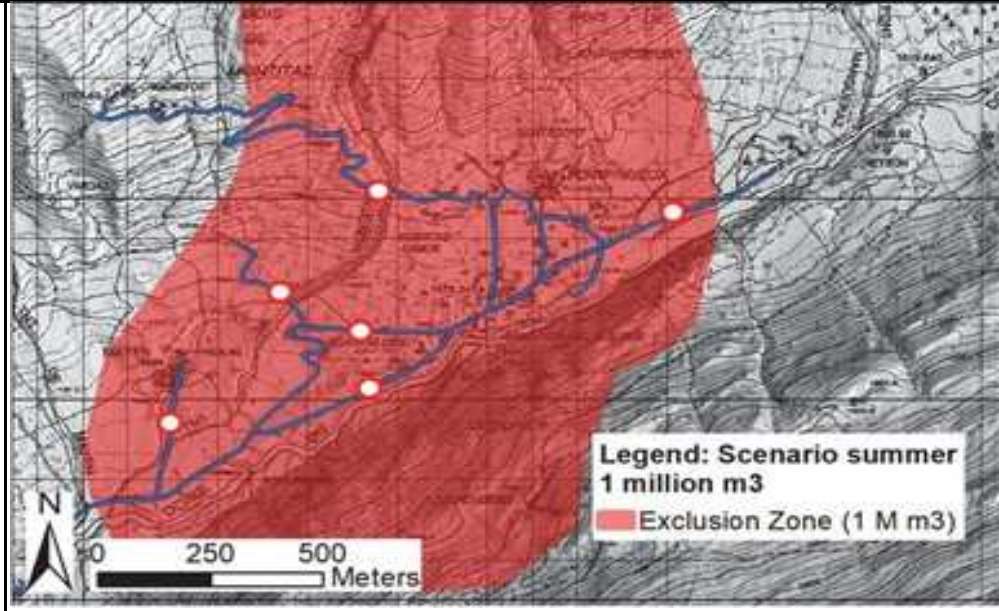
--> pubblicazione a cadenza giornaliera con livello di rischio medio e elevato

--> in caso di rischio elevato attivazione comunicazioni su Telegram

(validità immediata)

Scenari	Volume ghiaccio	Report di allertamento	misure di sicurezza	procedura viabilità Val Ferret	cartina
S1	m3 16.000 24.000	-	non previste	non necessaria	
S2	m3 40.001 60.000	rischio elevato anomalia in uno o più parametri di monitoraggio	Chiusura strada Rochefort e divieto di accesso zona rossa	<p>Avviso COC tramite chat whatsapp e jarvis mobile (<b>Resp. PCC Glarey</b>);</p> <p>(<b>SIN+PL</b>) ordinanza Sindaco CHIUSURA STRADA PODERALE Rochefort a partire da 30 minuti dopo l'emissione dell'ordinanza;</p> <p>Semaforo Rochefort Rosso (<b>TFS_Buratti</b>);</p> <p>posizionare 4 transenne (accesso tornanti e accesso nei pressi villa Colombati, a valle e a monte) con cartello informativo (<b>PL/UTG</b>)</p> <p>Comunicato Stampa + pubblicazione news sito comunale (<b>Uff. Stampa comunale</b>);</p> <p>Messaggio jarvis comunicazione chiusura e link sito (<b>Uff. Stampa comunale/UTG</b>)</p>	

S3	m3 80.001 120.000	rischio elevato anomalia in uno o più parametri di monitoraggio	Chiusura strada Rochefort; Divieto di accesso zona rossa	Avviso COC tramite chat whatsapp e jarvis mobile ( <b>Resp. PCC Glarey</b> ); <b>(SIN+PL)</b> ordinanza Sindaco CHIUSURA STRADA PODERALE Rochefort e divieto di accesso zona rossa (vedi cartina) a partire da 30 minuti dopo l'emissione dell'ordinanza; Semaforo Rochefort Rosso ( <b>TFS_Buratti</b> ); posizionare 4 transenne (accesso tornanti e accesso nei pressi villa Colombati, a valle e a monte) con cartello informativo ( <b>PL/UTG</b> ) Comunicato Stampa + pubblicazione news sito comunale ( <b>Uff. Stampa comunale</b> ); Messaggio jarvis comunicazione chiusura e link sito ( <b>Uff. Stampa comunale/UTG</b> )	
S4	m3 200.001 300.000	rischio elevato anomalia in uno o più parametri di monitoraggio	Chiusura delle strade di accesso a Planpincieux e Rochefort; Evacuazione zona rossa; Coprifuoco in zona gialla; Accesso limitato (solo autorizzati) e controllato a Planpincieux dalla strada di emergenza "Montitta", con sistema di monitoraggio radar doppler +semaforico attivo.	Avviso COC tramite chat whatsapp e jarvis mobile ( <b>Resp. PCC Glarey</b> ) + Il <b>Sindaco</b> valuta l'attivazione dello stesso; <b>(SIN+PL)</b> ordinanza Sindaco , con efficacia delle misure a partire da 30 minuti dopo l'emissione per: CHIUSURA STRADA PODERALE Fraz. Rochefort + CHIUSURA STRADA COMUNALE + divieto di accesso e evacuazione zone rossa e zona gialla (restano solo gli autorizzati) di cui planimetria allegata + NB: per gli autorizzati in zona gialla si ricorda il coprifuoco ( vedi cartina) + apertura al traffico (con senso unico alternato) della strada alternativa della Montitta SOLO PER VEICOLI AUTORIZZATI DAL <b>Sindaco, Resp. PCC e/o PL</b> ; TUTTI I SEMAFORI ROSSI ( <b>TFS_Buratti</b> ); SEMAFORI MONTITTA in senso unico alternato; CHIUSURA ACCESSI: Rochefort transenne (accesso tornanti e accesso nei pressi villa Colombati, a valle e a monte) con cartello informativo + sbarra La Palud ( <b>PL/UTG</b> ); Gli <b>addetti/ PL</b> devono posizionarsi ai varchi nei pressi dei semafori per garantire distanziamento veicoli (non più di due in contemporanea, da valle a e da monte) e rispetto del divieto di transito a pedoni, mezzi pesanti e troppo lenti; Comunicato Stampa + pubblicazione news sito comunale ( <b>Uff. Stampa comunale</b> ); Messaggio jarvis comunicazione chiusura e link sito ( <b>Uff. Stampa comunale/UTG</b> )	
S5	m3 400.001 600.000	rischio elevato anomalia in uno o più parametri di monitoraggio	Chiusura delle strade di accesso a Planpincieux (strada comunale e strada alternativa Montitta) e Rochefort; Evacuazione zona rossa + evacuazione zona gialla, salvo eventuali autorizzati (solo in zona gialla e per i quali si prescrive il coprifuoco)	Avviso COC tramite chat whatsapp e jarvis mobile ( <b>Resp. PCC Glarey</b> ) + Il <b>Sindaco</b> valuta l'attivazione dello stesso; <b>(SIN+PL)</b> ordinanza Sindaco , con efficacia delle misure a partire da 30 minuti dopo l'emissione per: CHIUSURA STRADA PODERALE Fraz. Rochefort + CHIUSURA STRADA COMUNALE + CHIUSURA Strada MONTITTA + divieto di accesso e evacuazione zone rossa e zona gialla (restano solo gli autorizzati) di cui planimetria allegata + NB: per gli autorizzati in zona gialla si prevede il coprifuoco ( vedi cartina); L'evacuazione avverrà tramite la strada della Montitta secondo indicazioni COC e facendo riferimento al piano di protezione civile comunale. Il Sindaco valuterà l'evacuazione della zona a monte di Planpincieux. TUTTI I SEMAFORI ROSSI ( <b>TFS_Buratti</b> ); CHIUSURA ACCESSI: Rochefort transenne (accesso tornanti e accesso nei pressi villa Colombati, a valle e a monte) con cartello informativo + sbarra La Palud ( <b>PL/UTG</b> ); Comunicato Stampa + pubblicazione news sito comunale ( <b>Uff. Stampa comunale</b> ); Messaggio jarvis comunicazione chiusura e link sito ( <b>Uff. Stampa comunale/UTG</b> )	

S6	m3 1 milione	rischio elevato anomalia in uno o più parametri di monitoraggio	Chiusura di tutti gli accessi stradali alla Valle (chiusura della Valle); Evacuazione zona rossa (Planpincieux, Meyen).	<p>Il <b>Sindaco</b> attiva il COC;  <b>(SIN+PL)</b> Ordinanza Sindaco, con efficacia delle misure a partire da 30 minuti dopo l'emissione, per: CHIUSURA STRADA PODERALE Fraz. Rochefort + chiusura strada comunale + chiusura strada Montitta + divieto accesso e evacuazione zona rossa di cui planimetria allegata ;  L'evacuazione avverrà tramite la strada della Montitta secondo indicazioni COC e facendo riferimento al piano di protezione civile comunale.  Il Sindaco valuterà l'evacuazione della zona a monte di Planpincieux.  Tutti i semafori rossi (<b>TFS_Buratti</b>);  Accessi chiusi con sbarra (La Palud) e transenne (strada Montitta) <b>PL/UTG</b>;  Comunicato Stampa + pubblicazione news sito comunale (<b>Uff. Stampa comunale</b>);  Messaggio jarvis comunicazione chiusura e link sito (<b>Uff. Stampa comunale/UTG</b>);</p>	
<p><b>NOTA 1</b>  Rispetto allo scenario S2 e seguenti e relativamente a Rochefort: L'accesso in sicurezza potrà avvenire solo pedonalmente da Meyen o tramite elicottero/condizioni meteo permettendo. Inoltre, sulla base dei parametri interessati, il Sindaco potrà valutare finestre di accesso con vedetta. La strada rimane chiusa fino a revoca o scadenza dell'ordinanza.  L'eventuale conferma di chiusura o la possibile riapertura sono da valutarsi in base alle condizioni segnalate nella scheda di allertamento del giorno successivo.</p>					
<p><b>NOTA 2</b>  In caso di avviso criticità idrogeologica le persone e i mezzi in attesa non dovranno incolonnarsi nei pressi dei torrenti: Mayen, Rochefort, Pra Moulin. Il Sindaco valuterà inoltre ulteriori misure restrittive di accesso alla valle.</p>					
<p><b>NOTA 3</b>  Coprifuoco: si intende che gli autorizzati possono rimanere nella zona interdetta ma solo all'interno della propria abitazione</p>					