

SCENARI ESTIVI GHIACCIAIO PLANPINCIEUX

REPORT DI ALLERTAMENTO

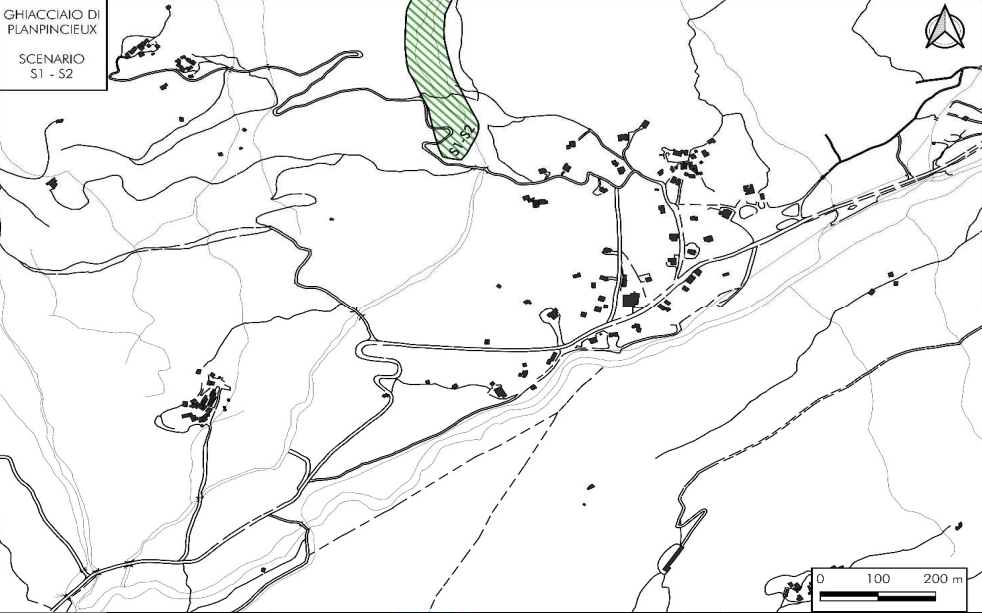
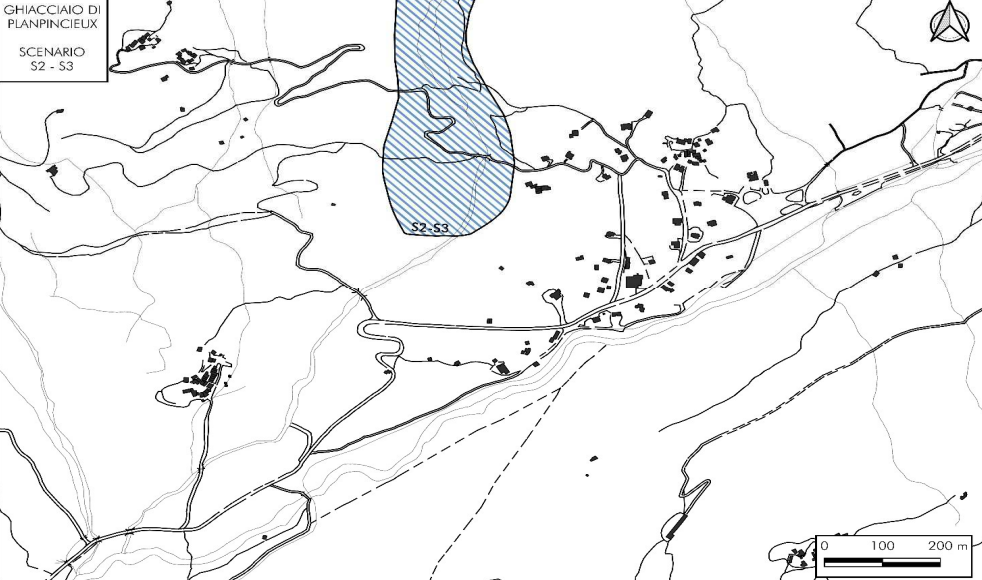
entro le ore 16h

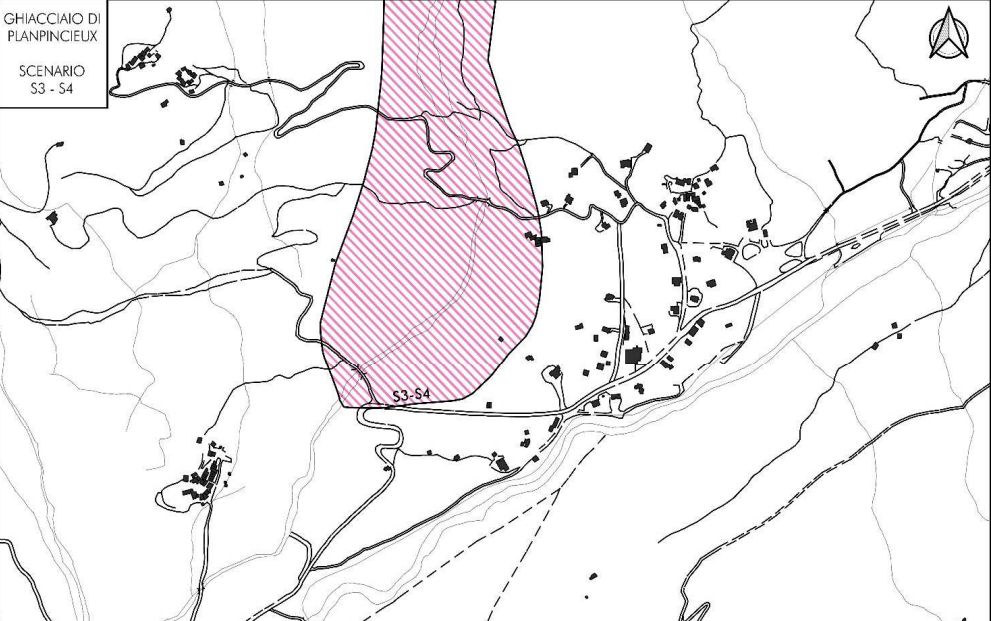
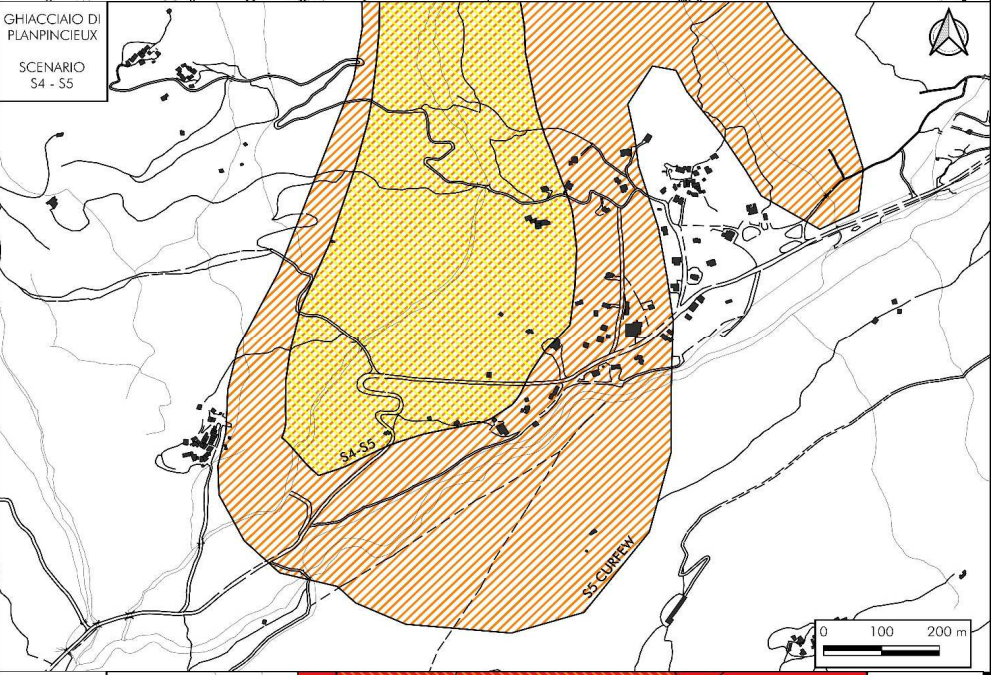
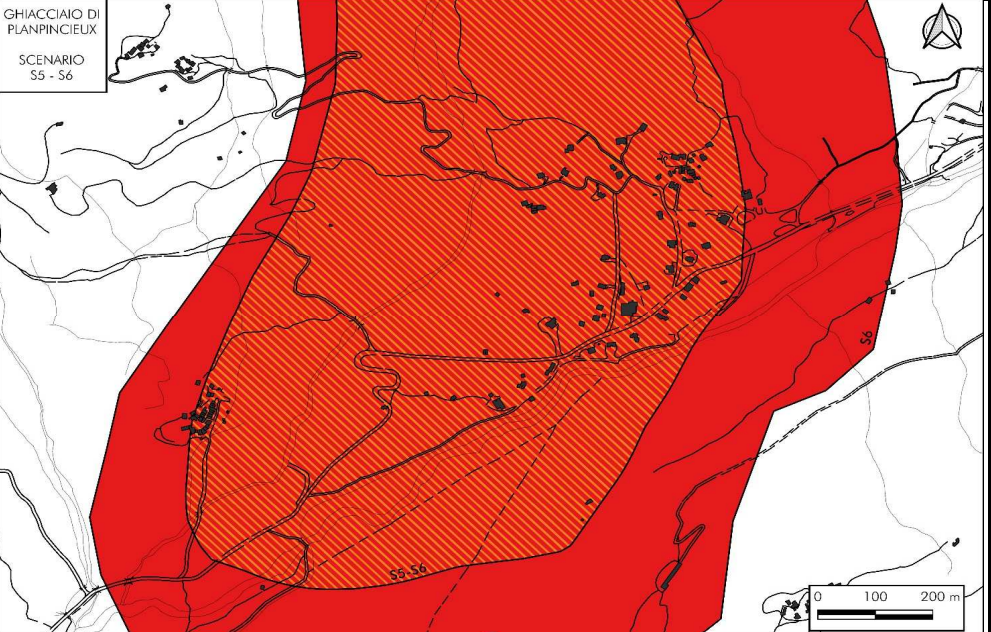
pubblicazione su piattaforma Cloud - google drive dedicato -

--> pubblicazione a cadenza settimanale con livello di rischio basso

--> pubblicazione a cadenza giornaliera con livello di rischio medio e elevato

--> in caso di rischio elevato attivazione comunicazioni su Telegram
(validità immediata)

Scenari interpolari	Volume ghiaccio	Report di allertamento	misure di sicurezza	procedura viabilità Val Ferret	cartina
S1-S2	m3 24.001 40.000	rischio elevato anomalia in uno o più parametri di monitoraggio	Chiusura strada Rochefort e divieto di accesso zona S1-S2 di cui alla cartina	Avviso COC tramite chat whatsapp e jarvis mobile (Resp. PCC Glarey); (SIN+PL) ordinanza Sindaco CHIUSURA STRADA PODERALE Rochefort a partire da 30 minuti dopo l'emissione dell'ordinanza; Semaforo Rochefort Rosso (TFS_Buratti); posizionare 4 transenne (accesso tornanti e accesso nei pressi villa Colombati, a valle e a monte) con cartello informativo (PL/UTG) Comunicato Stampa + pubblicazione news sito comunale (Uff. Stampa comunale); Messaggio jarvis comunicazione chiusura e link sito (Uff. Stampa comunale/UTG)	 <p>GHIACCIAIO DI PLANPINCIEUX SCENARIO S1 - S2</p>
S2-S3	m3 60.001 80.000	rischio elevato anomalia in uno o più parametri di monitoraggio	Chiusura strada Rochefort e divieto di accesso zona S1-S2 di cui alla cartina	Avviso COC tramite chat whatsapp e jarvis mobile (Resp. PCC Glarey); (SIN+PL) ordinanza Sindaco CHIUSURA STRADA PODERALE Rochefort a partire da 30 minuti dopo l'emissione dell'ordinanza; Semaforo Rochefort Rosso (TFS_Buratti); posizionare 4 transenne (accesso tornanti e accesso nei pressi villa Colombati, a valle e a monte) con cartello informativo (PL/UTG) Comunicato Stampa + pubblicazione news sito comunale (Uff. Stampa comunale); Messaggio jarvis comunicazione chiusura e link sito (Uff. Stampa comunale/UTG)	 <p>GHIACCIAIO DI PLANPINCIEUX SCENARIO S2 - S3</p>

<p>S3-S4</p>	<p>m3 120.001 200.000</p>	<p>rischio elevato anomalia in uno o più parametri di monitoraggio</p>	<p>Chiusura delle strade di accesso a Planpincieux e Rochefort eccetto strada alternativa della Montitta; Evacuazione zona S3-S4; Accesso a Planpincieux e restante Vallata dalla strada di emergenza "Montitta", con sistema di monitoraggio radar doppler +semaforico attivo. Accesso a Rochefort chiuso.</p>	<p>Avviso COC tramite chat whatsapp e jarvis mobile (Resp. PCC Glarey) + Il Sindaco valuta l'attivazione dello stesso; (SIN+PL) ordinanza Sindaco , con efficacia delle misure a partire da 30 minuti dopo l'emissione per: CHIUSURA STRADA PODERALE Fraz. Rochefort + CHIUSURA STRADA COMUNALE + divieto di accesso e evacuazione dell'area interessata di cui planimetria allegata + apertura al traffico (con senso unico alternato) della strada alternativa della Montitta per accesso a Planpincieux e restante vallata; TUTTI I SEMAFORI ROSSI (TFS_Buratti); SEMAFORI MONTITTA attivi in senso unico alternato. CHIUSURA ACCESSI: Rochefort transenne (accesso tornanti e accesso nei pressi villa Colombati, a valle e a monte) con cartello informativo + sbarra La Palud (PL/UTG); Gli addetti/ PL devono posizionarsi ai varchi nei pressi dei semafori per garantire distanziamento veicoli (non più di due in contemporanea, da valle a e da monte) e rispetto del divieto di transito a pedoni, mezzi pesanti e troppo lenti; Comunicato Stampa + pubblicazione news sito comunale (Uff. Stampa comunale); Messaggio jarvis comunicazione chiusura e link sito (Uff. Stampa comunale/UTG)</p>	 <p>GHIACCIAIO DI PLANPINCIEUX SCENARIO S3 - S4</p>
<p>S4-S5</p>	<p>m3 300.001 400.000</p>	<p>rischio elevato anomalia in uno o più parametri di monitoraggio</p>	<p>Chiusura delle strade di accesso a Planpincieux e Rochefort; Evacuazione zona S4 -S5; Coprifuoco in zona S5 di cui alla cartina allegata; Accesso limitato (solo autorizzati) e controllato a Planpincieux dalla strada di emergenza "Montitta", con sistema di monitoraggio radar doppler +semaforico attivo.</p>	<p>Avviso COC tramite chat whatsapp e jarvis mobile (Resp. PCC Glarey) + Il Sindaco valuta l'attivazione dello stesso; (SIN+PL) ordinanza Sindaco , con efficacia delle misure a partire da 30 minuti dopo l'emissione per: CHIUSURA STRADA PODERALE Fraz. Rochefort + CHIUSURA STRADA COMUNALE + divieto di accesso e evacuazione zona S4-S5. In zona S5 restano solo gli autorizzati per i quali si ricorda il coprifuoco (vedi cartina) + apertura al traffico con senso unico alternato della strada alternativa della Montitta SOLO PER VEICOLI AUTORIZZATI DAL Sindaco, Resp. PCC e/o PL; TUTTI I SEMAFORI ROSSI (TFS_Buratti); CHIUSURA ACCESSI: Rochefort transenne (accesso tornanti e accesso nei pressi villa Colombati, a valle e a monte) con cartello informativo + sbarra La Palud (PL/UTG); Gli addetti/ PL devono posizionarsi ai varchi nei pressi dei semafori per garantire distanziamento veicoli (non più di due in contemporanea, da valle a e da monte) e rispetto del divieto di transito a pedoni, mezzi pesanti e troppo lenti; Comunicato Stampa + pubblicazione news sito comunale (Uff. Stampa comunale); Messaggio jarvis comunicazione chiusura e link sito (Uff. Stampa comunale/UTG)</p>	 <p>GHIACCIAIO DI PLANPINCIEUX SCENARIO S4 - S5</p>
<p>S5-S6</p>	<p>m3 600.001 800.000</p>	<p>rischio elevato anomalia in uno o più parametri di monitoraggio</p>	<p>Chiusura strada di emergenza "Montitta"; Chiusura strada comunale per Planpincieux; Chiusura strada di accesso Rochefort; Evacuazione zona S5-S6 di cui alla cartina allegata + evacuazione zona S6, salvo eventuali autorizzati (solo in zona S6 e per i quali si prescrive il coprifuoco)</p>	<p>Il Sindaco attiva il COC; (SIN+PL) Ordinanza Sindaco, con efficacia delle misure a partire da 30 minuti dopo l'emissione, per: CHIUSURA STRADA PODERALE Fraz. Rochefort + chiusura strada comunale + chiusura strada Montitta + divieto accesso e evacuazione zone S5-S6 e S6 di cui planimetria allegata ; Il Sindaco valuterà l'evacuazione della zona a monte di Planpincieux. L'evacuazione avverrà tramite la strada della Montitta secondo indicazioni COC e facendo riferimento al piano di protezione civile comunale. La strada comunale verrà utilizzata solo per le operazioni di evacuazione. Tutti i semafori rossi (TFS_Buratti); Accessi chiusi con sbarra (La Palud) e transenne (strada Montitta) PL/UTG; Comunicato Stampa + pubblicazione news sito comunale (Uff. Stampa comunale); Messaggio jarvis comunicazione chiusura e link sito (Uff. Stampa comunale/UTG);</p>	 <p>GHIACCIAIO DI PLANPINCIEUX SCENARIO S5 - S6</p>

NOTA 1

Rispetto allo scenario S2 e seguenti e relativamente a Rochefort: L'accesso in sicurezza potrà avvenire solo pedonalmente da Meyen o tramite elicottero/condizioni meteo permettendo. Inoltre, sulla base dei parametri interessati, il Sindaco potrà valutare finestre di accesso con vedetta. La strada rimane chiusa fino a revoca o scadenza dell'ordinanza.

L'eventuale conferma di chiusura o la possibile riapertura sono da valutarsi in base alle condizioni segnalate nella scheda di allertamento del giorno successivo.

NOTA 2

In caso di avviso criticità idrogeologica le persone e i mezzi in attesa non dovranno incolonnarsi nei pressi dei torrenti: Mayen, Rochefort, Pra Moulin. Il Sindaco valuterà inoltre ulteriori misure restrittive di accesso alla valle.

NOTA 3

Coprifuoco: si intende che gli autorizzati possono rimanere nella zona interdetta ma solo all'interno della propria abitazione