

GHIACCIAIO PLANPINCIEUX SCENARI INVERNALI (W)

REPORT DI ALLERTAMENTO

entro le ore 16h

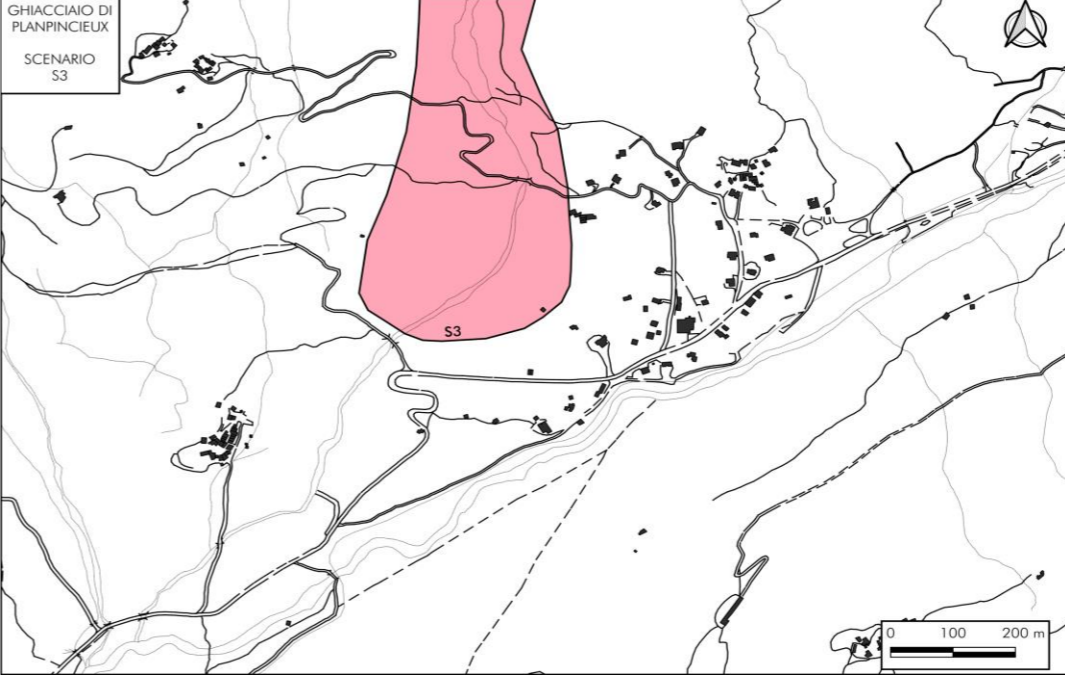


pubblicazione su piattaforma Cloud - google drive dedicato -

--> pubblicazione a cadenza settimanale con livello di rischio basso

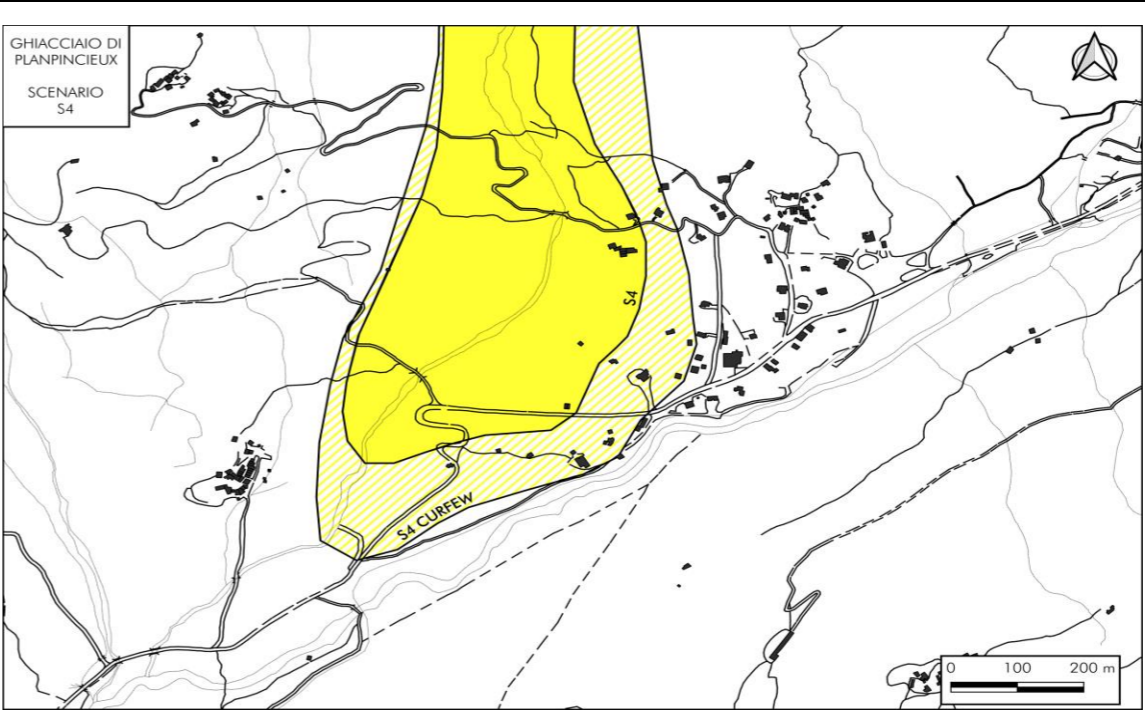
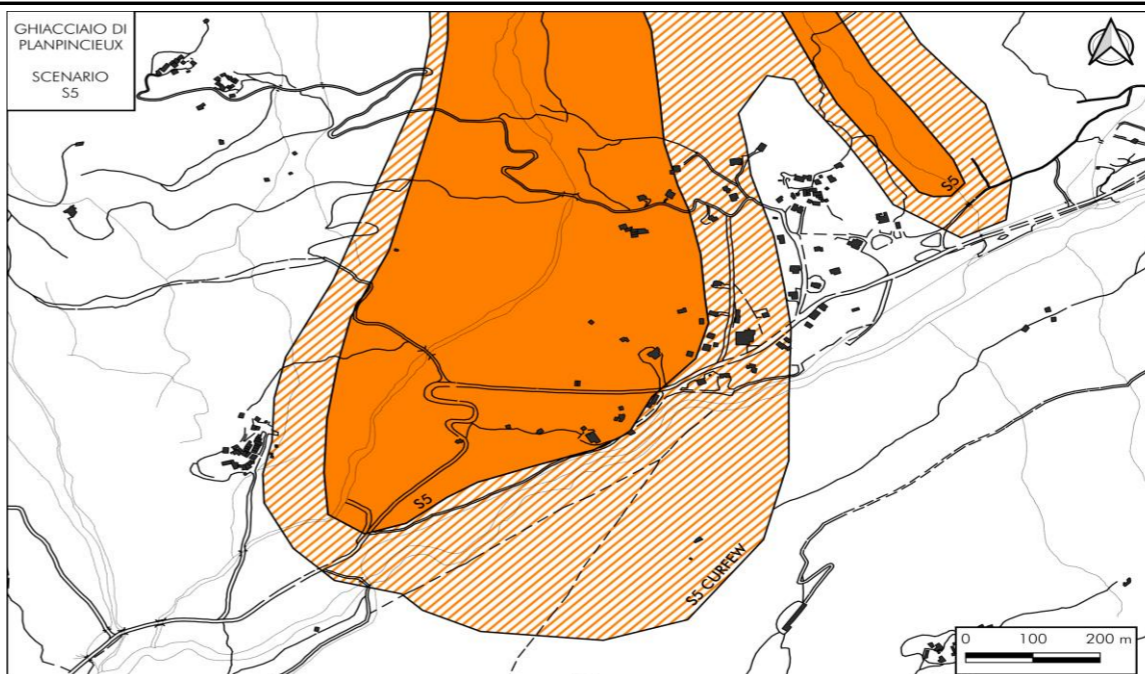
--> pubblicazione a cadenza giornaliera con livello di rischio medio e elevato

--> in caso di rischio elevato attivazione comunicazioni su Telegram

(validità immediata)

N° scenari	Scenario invernale	Misure di sicurezza	Procedura Viabilità Val Ferret	cartina
1	W1	Chiusura strada Rochefort; Divieto di accesso e evacuazione zona S3 (cartina)	Avviso COC tramite chat whatsapp e jarvis mobile (Resp. PCC Glarey); (SIN+PL) ordinanza Sindaco chiusura strada podere Rochefort e divieto di accesso ed evacuazione zona S3 (vedi cartina) a partire da 30 minuti dopo l'emissione dell'ordinanza; Semaforo Rochefort Rosso (TFS_Buratti); posizionare 4 transenne (accesso tornanti e accesso nei pressi villa Colombati, a valle e a monte) con cartello informativo (PL/UTG) Comunicato Stampa + pubblicazione news sito comunale (Uff. Stampa comunale); Messaggio jarvis comunicazione chiusura e link sito (Uff. Stampa comunale/UTG)	
2	W1 – W2	Chiusura strada Rochefort; Divieto di accesso e evacuazione zona S3 (cartina)	Avviso COC tramite chat whatsapp e jarvis mobile (Resp. PCC Glarey); (SIN+PL) ordinanza Sindaco chiusura strada podere Rochefort e divieto di accesso ed evacuazione zona S3 (vedi cartina) a partire da 30 minuti dopo l'emissione dell'ordinanza; Semaforo Rochefort Rosso (TFS_Buratti); posizionare 4 transenne (accesso tornanti e accesso nei pressi villa Colombati, a valle e a monte) con cartello informativo (PL/UTG) Comunicato Stampa + pubblicazione news sito comunale (Uff. Stampa comunale); Messaggio jarvis comunicazione chiusura e link sito (Uff. Stampa comunale/UTG)	
3	W2	NOTA Vi è un marginale interessamento del tornante della strada comunale, che può essere mantenuta aperta con gestione del sistema radar doppler associato ai semafori.	NOTA Vi è un marginale interessamento del tornante della strada comunale, che può essere mantenuta aperta con gestione del sistema radar doppler associato ai semafori.	

4	W1 – W3	<p>Chiusura strada comunale di accesso a Planpincieux;</p> <p>valutazione deviazione traffico su strada alternativa Montitta (verifica CLV);</p> <p>Chiusura strada Rochefort;</p> <p>Divieto di accesso e evacuazione zona S3 (cartina)</p>	<p>Avviso COC tramite chat whatsapp e jarvis mobile (Resp. PCC Glarey);</p> <p>(SIN+PL) ordinanza Sindaco chiusura strada comunale + chiusura strada podere Rochefort e Divieto di accesso e evacuazione zona S3 (vedi cartina) + apertura strada della montitta* a partire da 30 minuti dopo l'emissione dell'ordinanza;</p> <p>Semaforo Rochefort Rosso (TFS_Buratti);</p> <p>posizionare 4 transenne (accesso tornanti e accesso nei pressi villa Colombati, a valle e a monte) con cartello informativo (PL/UTG) ;</p> <p>*Apertura strada alternativa Montita con sistema di monitoraggio radar doppler + semaforico attivo, previa verifica specifico rischio valanghivo da parte della CLV;</p> <p>Comunicato Stampa + pubblicazione news sito comunale (Uff. Stampa comunale);</p> <p>Messaggio jarvis comunicazione chiusura e link sito (Uff. Stampa comunale/UTG)</p>	
5	W2 - W3	<p>Chiusura delle strade di accesso a Planpincieux e Rochefort;</p> <p>Divieto di accesso e evacuazione zona S4 e coprifuoco in zona S4 curfew (vedi cartina);</p> <p>Accesso limitato (solo autorizzati) e controllato a Planpincieux dalla strada alternativa Montitta, con sistema di monitoraggio radar doppler + impianto semaforico attivo, previa verifica CLV</p>	<p>Avviso COC tramite chat whatsapp e jarvis mobile (Resp. PCC Glarey) + Il Sindaco valuta l'attivazione dello stesso;</p> <p>(SIN+PL) ordinanza Sindaco , con efficacia delle misure a partire da 30 minuti dopo l'emissione per: chiusura strada comunale + chiusura strada podere Rochefort + divieto di accesso e evacuazione zona S4 + coprifuoco in zona S4 curfew restano solo gli autorizzati (vedi planimetria) + *apertura al traffico (con senso unico alternato) della strada alternativa della Montitta solo per veicoli autorizzati dal Sindaco, Resp. PCC e/o PL;</p> <p>CHIUSURA ACCESSI: Rochefort transenne (accesso tornanti e accesso nei pressi villa Colombati, a valle e a monte) con cartello informativo + sbarra La Palud (PL/UTG);</p> <p>*Apertura strada alternativa Montita , con sistema di monitoraggio radar doppler + impianto semaforico attivo, previa verifica specifico rischio valanghivo da parte della CLV;</p> <p>Comunicato Stampa + pubblicazione news sito comunale (Uff. Stampa comunale);</p> <p>Messaggio jarvis comunicazione chiusura e link sito (Uff. Stampa comunale/UTG)</p>	

6	W3	<p>Chiusura delle strade di accesso a Planpincieux e Rochefort; Divieto di accesso e evacuazione zona S4 e coprifuoco in zona S4 curfew (vedi cartina); Accesso limitato (solo autorizzati) e controllato a Planpincieux dalla strada alternativa Montitta, con sistema di monitoraggio radar doppler + impianto semaforico attivo e previa verifica CLV</p>	<p>Avviso COC tramite chat whatsapp e jarvis mobile (Resp. PCC Glarey) + Il Sindaco valuta l'attivazione dello stesso; (SIN+PL) ordinanza Sindaco , con efficacia delle misure a partire da 30 minuti dopo l'emissione per: chiusura strada comunale + chiusura strada poderele Rochefort + divieto di accesso e evacuazione zona S4 + coprifuoco in zona S4 curfew restano solo gli autorizzati (vedi cartina) + *apertura al traffico della strada alternativa della Montitta solo per veicoli autorizzati dal Sindaco, Resp. PCC e/o PL oppure solo per estrema necessità; CHIUSURA ACCESSI: Rochefort transenne (accesso tornanti e accesso nei pressi villa Colombati, a valle e a monte) con cartello informativo + sbarra La Palud (PL/UTG); *Apertura strada alternativa Montitta , con sistema di monitoraggio radar doppler + impianto semaforico attivo, previa verifica specifico rischio valanghivo da parte della CLV; Comunicato Stampa + pubblicazione news sito comunale (Uff. Stampa comunale); Messaggio jarvis comunicazione chiusura e link sito (Uff. Stampa comunale/UTG)</p>	
7	W3 - W4	<p>Chiusura delle strade di accesso a Planpincieux (strada comunale e strada alternativa Montitta) e Rochefort;</p>	<p>Avviso COC tramite chat whatsapp e jarvis mobile (Resp. PCC Glarey) + Il Sindaco valuta l'attivazione dello stesso; (SIN+PL) ordinanza Sindaco , con efficacia delle misure a partire da 30 minuti dopo l'emissione per: chiusura strada comunale, chiusura strada poderele Rochefort, chiusura strada alternativa Montitta + divieto di accesso e evacuazione zona S5 + evacuazione zona S5 curfew (restano solo autorizzati). Per gli autorizzati in zona S5 curfew è previsto il coprifuoco (vedi cartina); L'evacuazione avverrà, come da piano di protezione civile comunale, tramite la strada della Montitta* secondo indicazioni COC e previa verifica rischio valanghivo CLV.</p>	
8	W4	<p>Divieto di accesso e evacuazione zona S5+ evacuazione zona S5 curfew, salvo eventuali autorizzati (solo in zona S5 curfew e per i quali si prescrive il coprifuoco)</p>	<p>TUTTI I SEMAFORI ROSSI (TFS_Buratti); CHIUSURA ACCESSI: Rochefort transenne (accesso tornanti e accesso nei pressi villa Colombati, a valle e a monte) con cartello informativo + sbarra La Palud (PL/UTG); Comunicato Stampa + pubblicazione news sito comunale (Uff. Stampa comunale); Messaggio jarvis comunicazione chiusura e link sito (Uff. Stampa comunale/UTG)</p>	
9	W3 - W5			
10	W4 - W5			

11	W5	Chiusura di tutti gli accessi stradali alla Valle (chiusura della Valle); Divieto di accesso e evacuazione zona S5-S6 + evacuazione zona S6 salvo eventuali autorizzati (solo in zona S6 e per i quali si prescrive il coprifuoco)	Il Sindaco attiva il COC; (SIN+PL) Ordinanza Sindaco, con efficacia delle misure a partire da 30 minuti dopo l'emissione, per: chiusura strada comunale + chiusura strada Montitta + chiusura strada poderale Rochefort + divieto accesso e evacuazione zona S5-S6 e zona S6 (in zona S6 restano solo gli autorizzati per i quali si prescrive il coprifuoco (v. cartina)); L'evacuazione avverrà, come da piano di protezione civile comunale, tramite la strada della Montitta* secondo indicazioni COC e previa verifica rischio valanghivo CLV. Tutti i semafori rossi (TFS_Buratti); Accessi chiusi con sbarra (La Palud) e transenne (strada Montitta) PL/UTG; Comunicato Stampa + pubblicazione news sito comunale (Uff. Stampa comunale); Messaggio jarvis comunicazione chiusura e link sito (Uff. Stampa comunale/UTG);	
12	W4 – W6			
13	W5 – W6	Chiusura di tutti gli accessi stradali alla Valle (chiusura della Valle); Divieto di accesso e evacuazione zona S6 (Planpincieux, Meyen)	Il Sindaco attiva il COC; (SIN+PL) Ordinanza Sindaco, con efficacia delle misure a partire da 30 minuti dopo l'emissione, per: chiusura strada comunale + chiusura strada Montitta + chiusura strada poderale Fraz. Rochefort + divieto accesso e evacuazione zona S6 (vedi cartina) ; L'evacuazione avverrà tramite la strada della Montitta * secondo indicazioni COC e facendo riferimento al piano di protezione civile comunale. Tutti i semafori rossi (TFS_Buratti); Accessi chiusi con sbarra (La Palud) e transenne (strada Montitta) PL/UTG; Comunicato Stampa + pubblicazione news sito comunale (Uff. Stampa comunale); Messaggio jarvis comunicazione chiusura e link sito (Uff. Stampa comunale/UTG);	
14	W6			

NOTE:

- 1_Rochefort: l'accesso in sicurezza potrà avvenire solo tramite elicottero/condizioni meteo permettendo
- 2_L'eventuale conferma di chiusura o la possibile riapertura sono da valutarsi in base alle condizioni segnalate nella scheda di allertamento del giorno successivo
- 3_Il Sindaco consulta la CLV per valutazioni legate alla criticità valanghe nell'intera area Val Ferret, ad esempio per organizzare le operazioni di evacuazione + utilizzo strada alternativa Montitta
- 4_La CLV viene sentita relativamente ai fenomeni valanghivi interferenti che non riguardano il ghiacciaio di Planpincieux
- 5_Coprifuoco: si intende che gli autorizzati possono rimanere nella zona interdetta ma solo all'interno della propria abitazione

